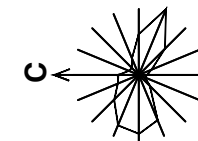
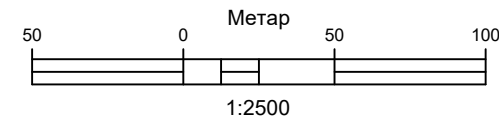




# ИЗМЕНЕ И ДОПУНЕ ПЛАНА ГЕНЕРАЛНЕ РЕГУЛАЦИЈЕ НАСЕЉА БЕОЧИН



- НАЦРТ -

ПРЕДВИЂЕНО ГРАЂЕВИНСКО ПОДРУЧЈЕ  
СА ПРЕЛИМИНАРНОМ ПОДЕЛОМ НА УРБАНИСТИЧКЕ ЗОНЕ

- ЗОНА СТАНОВАЊА
- ЗОНА РАДНИХ САДРЖАЈА
- ГРАНИЦА ОБУХВАТА ИЗМЕНА И ДОПУНА ПЛАНА ГЕНЕРАЛНЕ РЕГУЛАЦИЈЕ НАСЕЉА БЕОЧИН
- ОЗНАКА ЛОКАЦИЈЕ
- ГРАНИЦА ГРАЂЕВИНСКОГ ЗЕМЉИШТА У ГРАЂЕВИНСКОМ ПОДРУЧЈУ НАСЕЉА
- ЗОНА ИНФРАСТРУКТУРНИХ САДРЖАЈА

НОСИЛАЦ ИЗРАДЕ ПЛАНА		ОПШТИНА БЕОЧИН	Печат и потпис:
		ОВЛАШЋЕНО ЛИЦЕ:	
ОБРАЂИВАЧ		ЈП ЗАВОД ЗА УРБАНИЗАМ ВОЈВОДИНЕ	Печат и потпис:
		ДИРЕКТОР:      ПРЕДРАГ КНЕЖЕВИЋ, дипл.правник	
		ПОМОЋНИК ДИРЕКТОРА: мр ВЛАДИМИР ПИХЛЕР, дипл.инж.арх.	
НАЗИВ ПЛАНА	ИЗМЕНЕ И ДОПУНЕ ПЛАНА ГЕНЕРАЛНЕ РЕГУЛАЦИЈЕ НАСЕЉА БЕОЧИН		
НАЗИВ КАРТЕ	ПРЕДВИЂЕНО ГРАЂЕВИНСКО ПОДРУЧЈЕ СА ПРЕЛИМИНАРНОМ ПОДЕЛОМ НА УРБАНИСТИЧКЕ ЗОНЕ		
ОДГОВОРНИ УРБАНИСТА	ЗОРИЦА БОШЊАЧИЋ, мастер инж. арх.		Печат и потпис:
САРАДНИЦИ			
Е-2952	Размера: 1:2500	Датум: Октобар 2025. год	Број листа: 2.3. IV-1